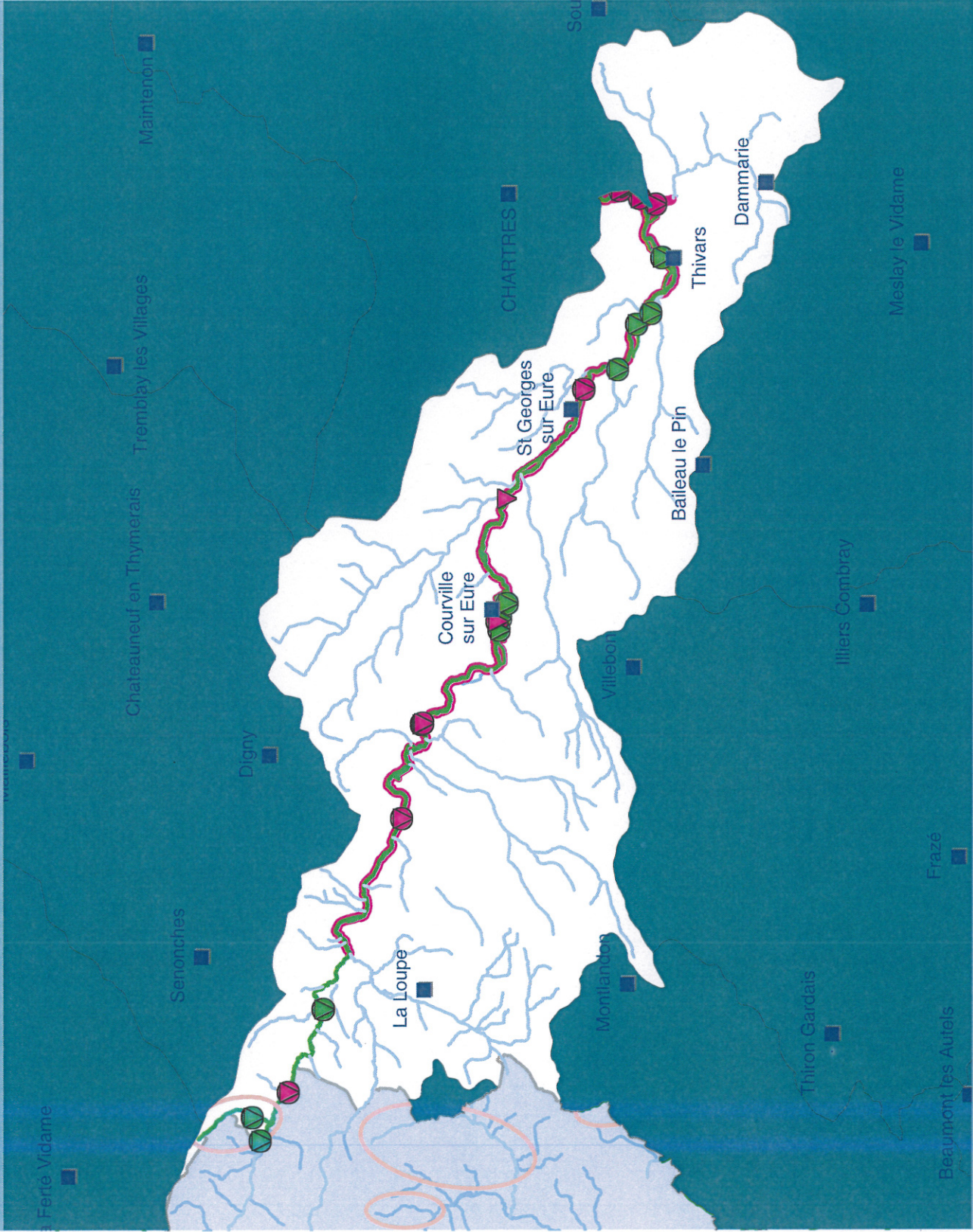


Avant-projet au 09/08/12 bassin de l'Eure amont en Eure-et-Loir



Liste 1 poissons


- présence
- frayères
- proposition de classement

Liste 2 poissons

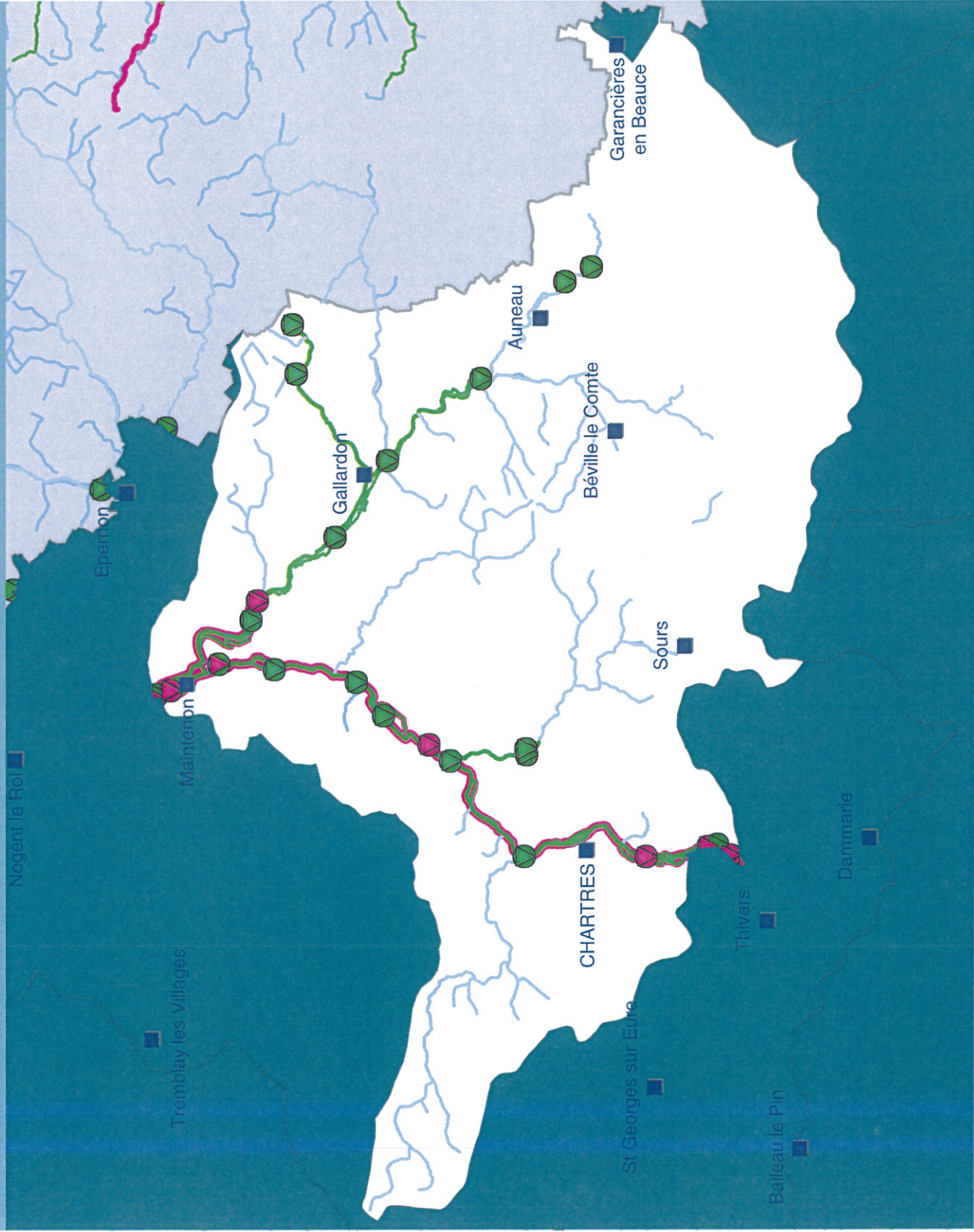
- présence
- frayères
- proposition de classement

Liste 2 écrevisses

- proposition de classement
- (par zones)




Avant-projet au 09/08/12 bassin de l'Eure moyenne en Eure-et-Loir



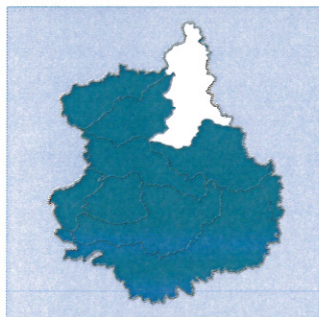
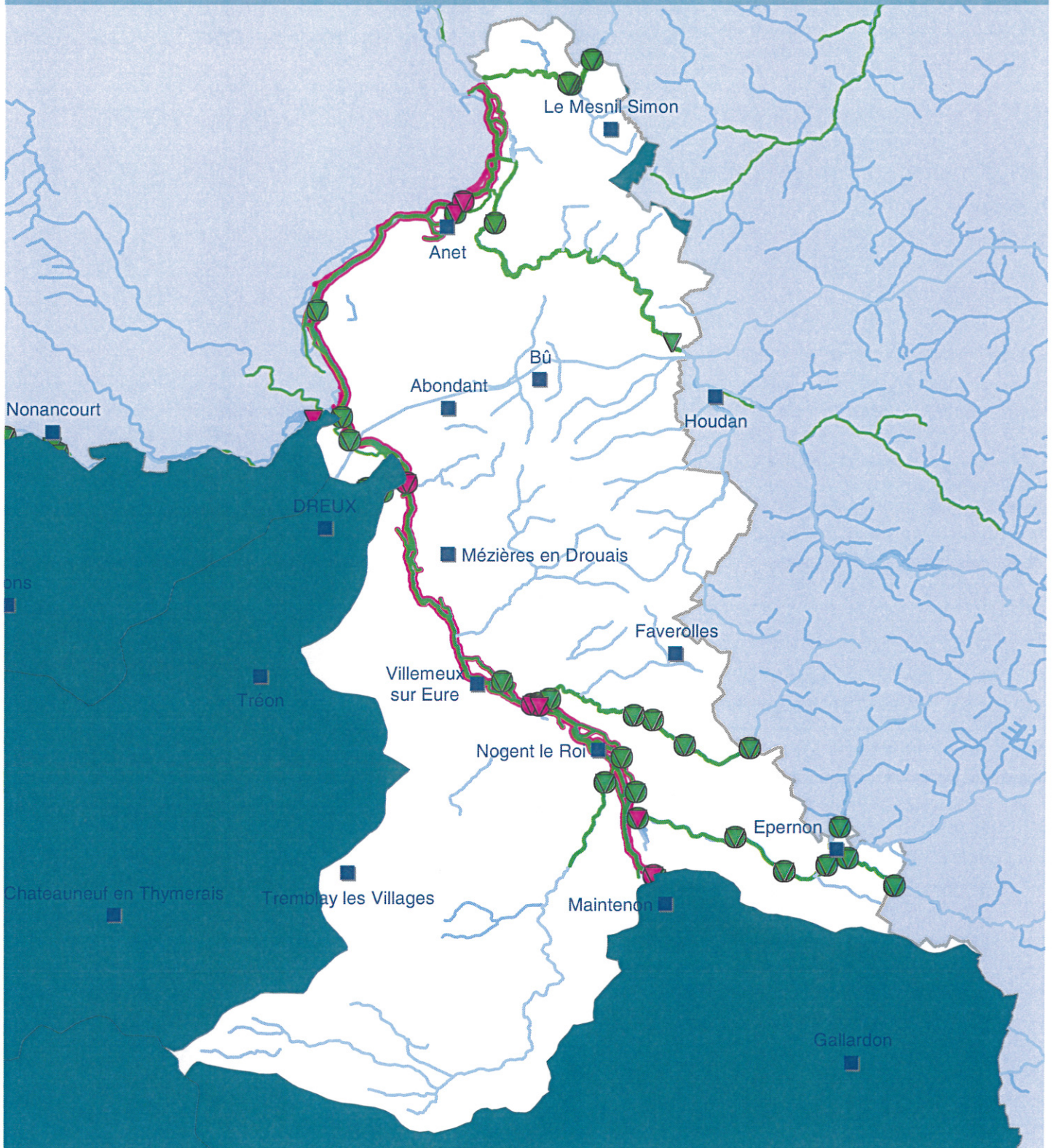
Liste 1 poissons
 présence
 frayères
 proposition de classement

Liste 2 poissons
 présence
 frayères
 proposition de classement

Liste 2 écrevisses
 proposition de classement
 (par zones)



Sources des données : IGN / ONEMA / FDPPMA 28
 Fonds cartographiques : BD Carthage - IGN - Ministère chargé de l'environnement - Agences de l'eau BD Cartho - IGN / Données ONEMA
 2012 - © ONEMA - Service Départemental d'Eure-et-Loir



Liste 1 poissons

- présence
- frayères
- proposition de classement

Liste 2 écrevisses

- proposition de classement (par zones)

Liste 2 poissons

- présence
- frayères
- proposition de classement