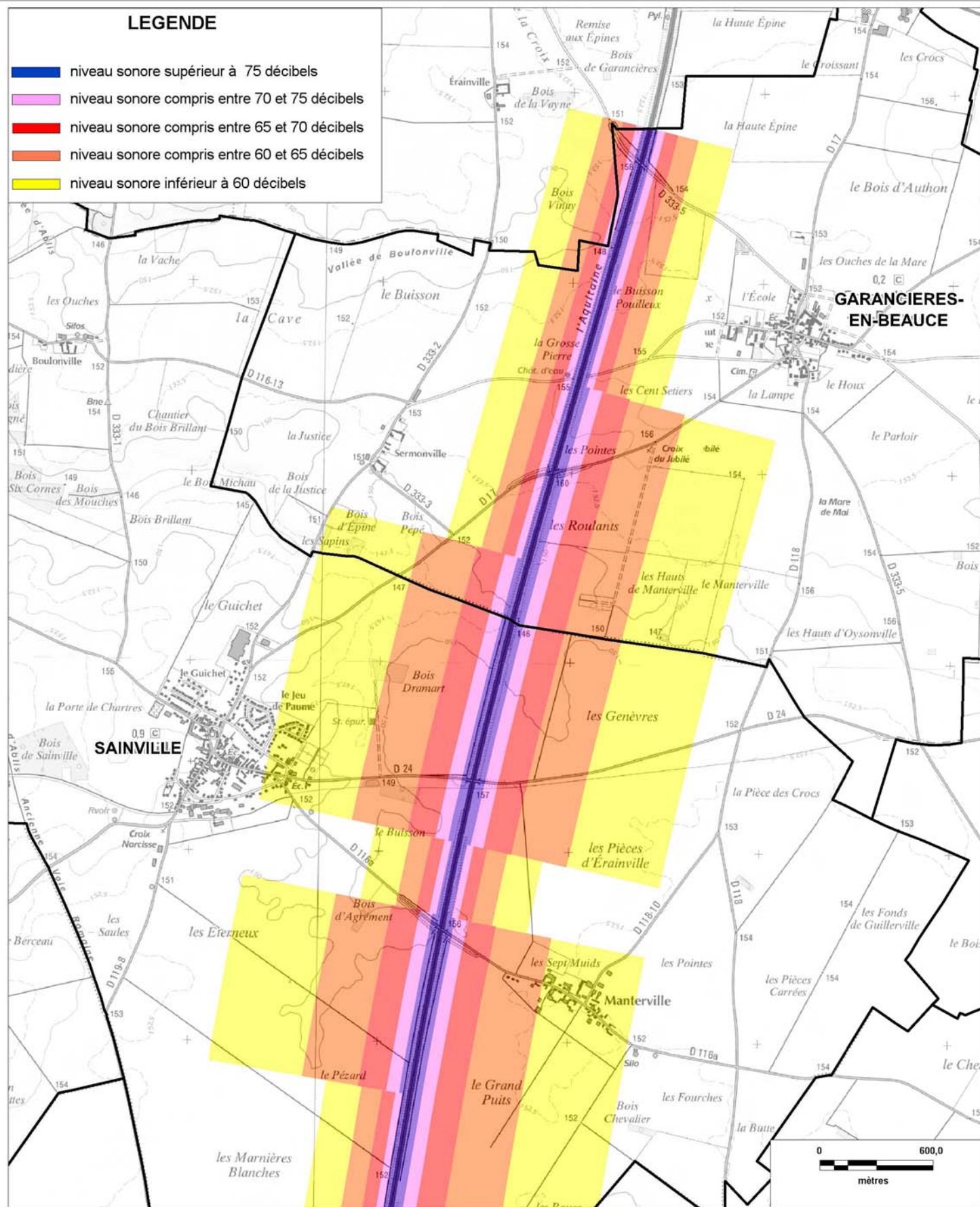


CARTE STRATEGIQUE DITE " A DE JOUR " D'EURE-ET-LOIR

ISOPHONE JOUR DE L'AUTOROUTE A10 (planche 8/8)

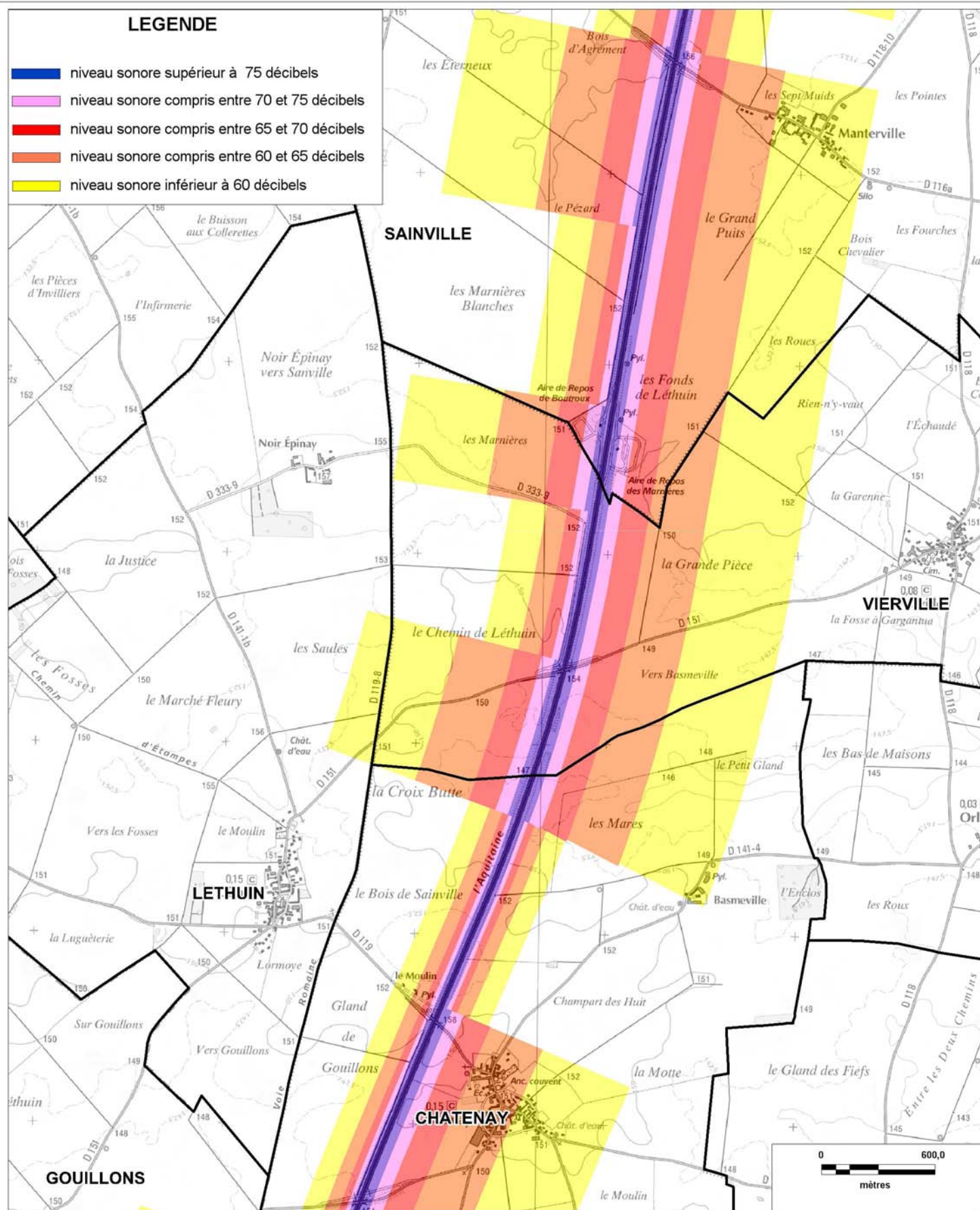
Date : version 2008



CARTE STRATEGIQUE DITE " A DE JOUR " D'EURE-ET-LOIR

ISOPHONE JOUR DE L'AUTOROUTE A10 (planche 7/8)

Date : version 2008



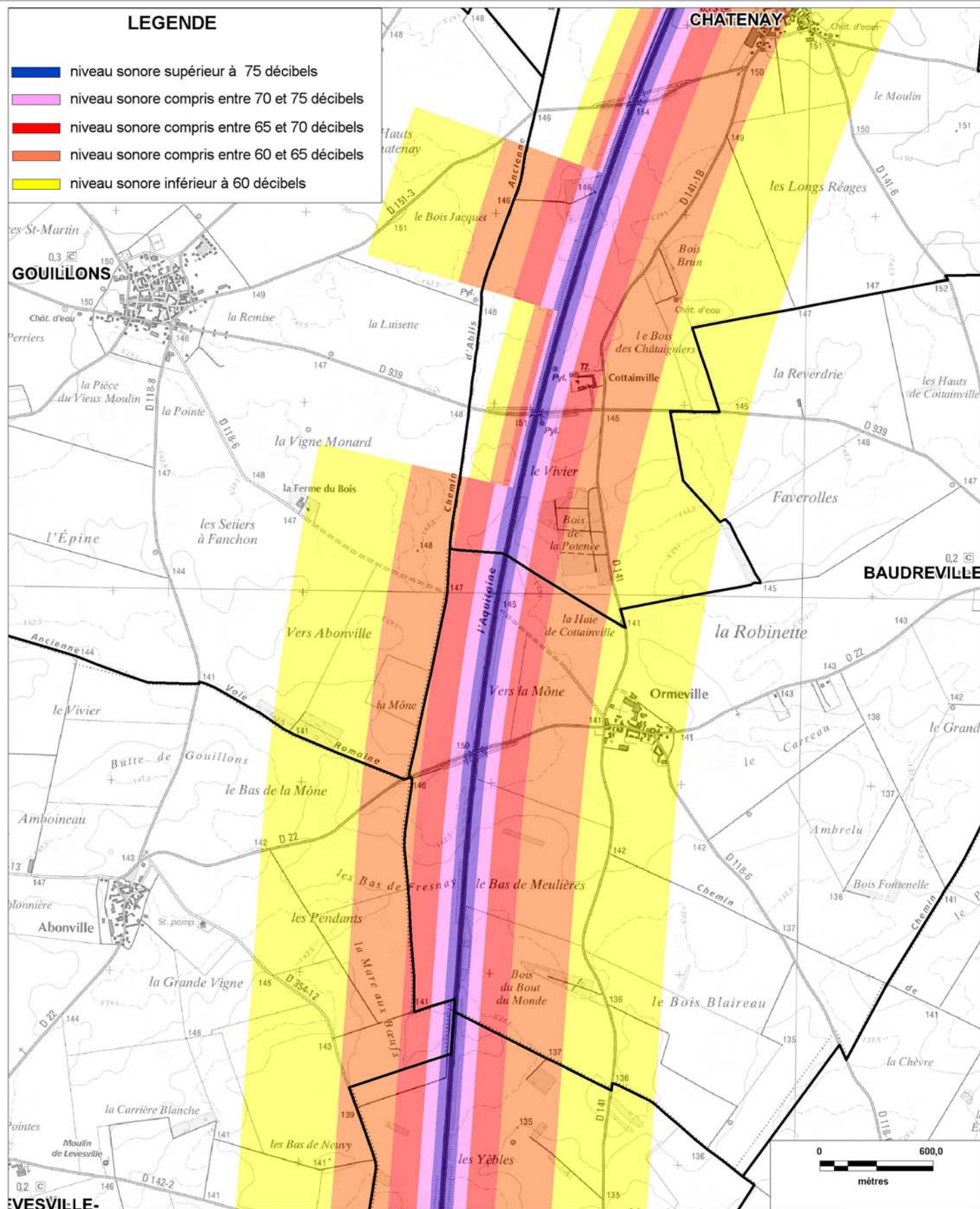
LEGENDE

- niveau sonore supérieur à 75 décibels
- niveau sonore compris entre 70 et 75 décibels
- niveau sonore compris entre 65 et 70 décibels
- niveau sonore compris entre 60 et 65 décibels
- niveau sonore inférieur à 60 décibels

CARTE STRATEGIQUE DITE " A DE JOUR " D'EURE-ET-LOIR

ISOPHONE JOUR DE L'AUTOROUTE A10 (planche 6/8)

Date : version 2008



DDT 28
 17 Place de la République
 CS 40517
 28 008 CHARTRES Cedex
 Tél : 02 37 20 40 60 Fax : 02 37 36 37 03

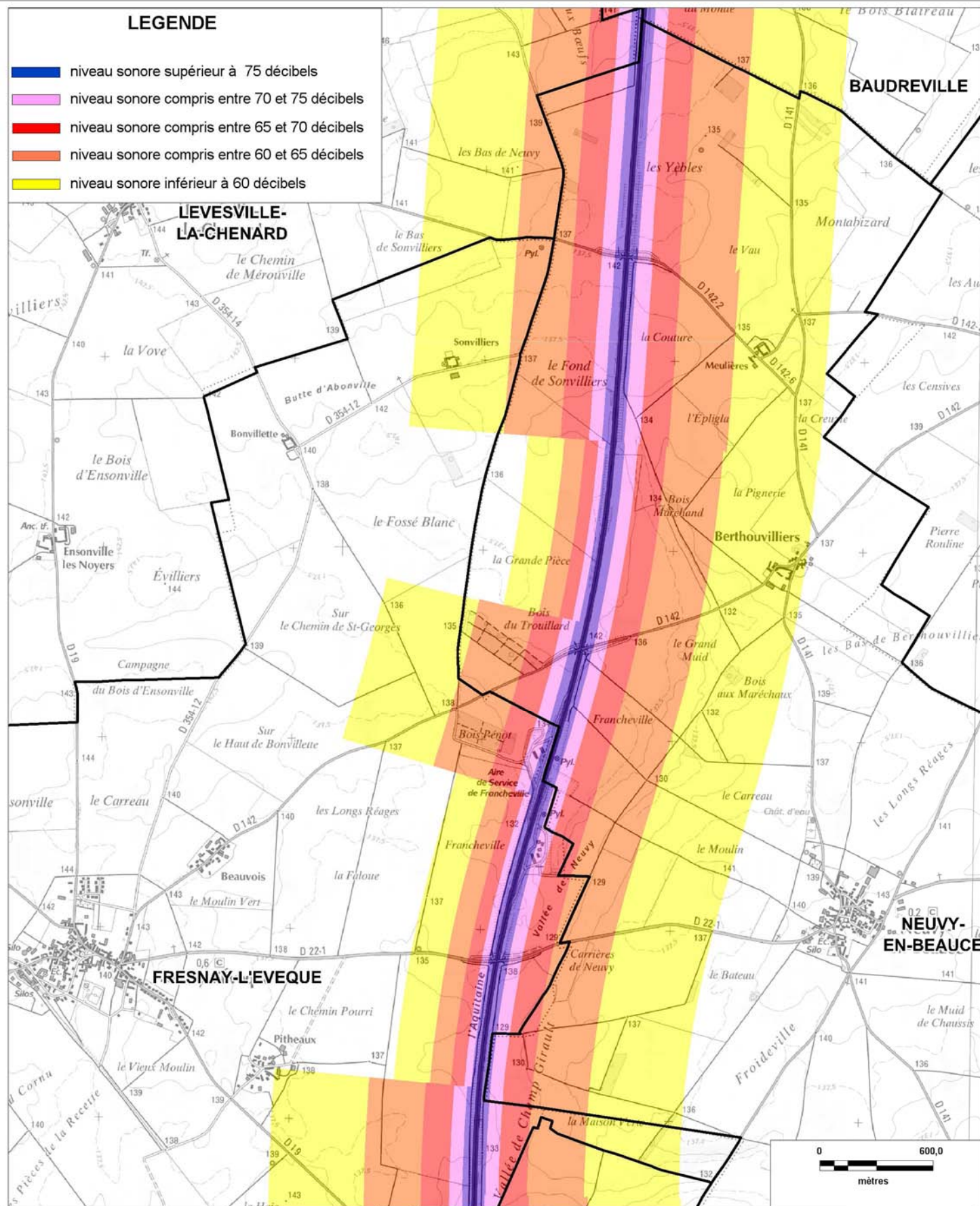
Cartographie issue du Scan25®
 © IGN - Paris - 2006
 Protocole MEDAD-IGN-MAP du 24/07/2007
 reproduction interdite
 Sources des données : CETE Normandie Centre

Nom du fichier : A10_Carte_A_jour_Gouillons.wor

CARTE STRATEGIQUE DITE " A DE JOUR " D'EURE-ET-LOIR

ISOPHONE JOUR DE L'AUTOROUTE A10 (planche 5/8)

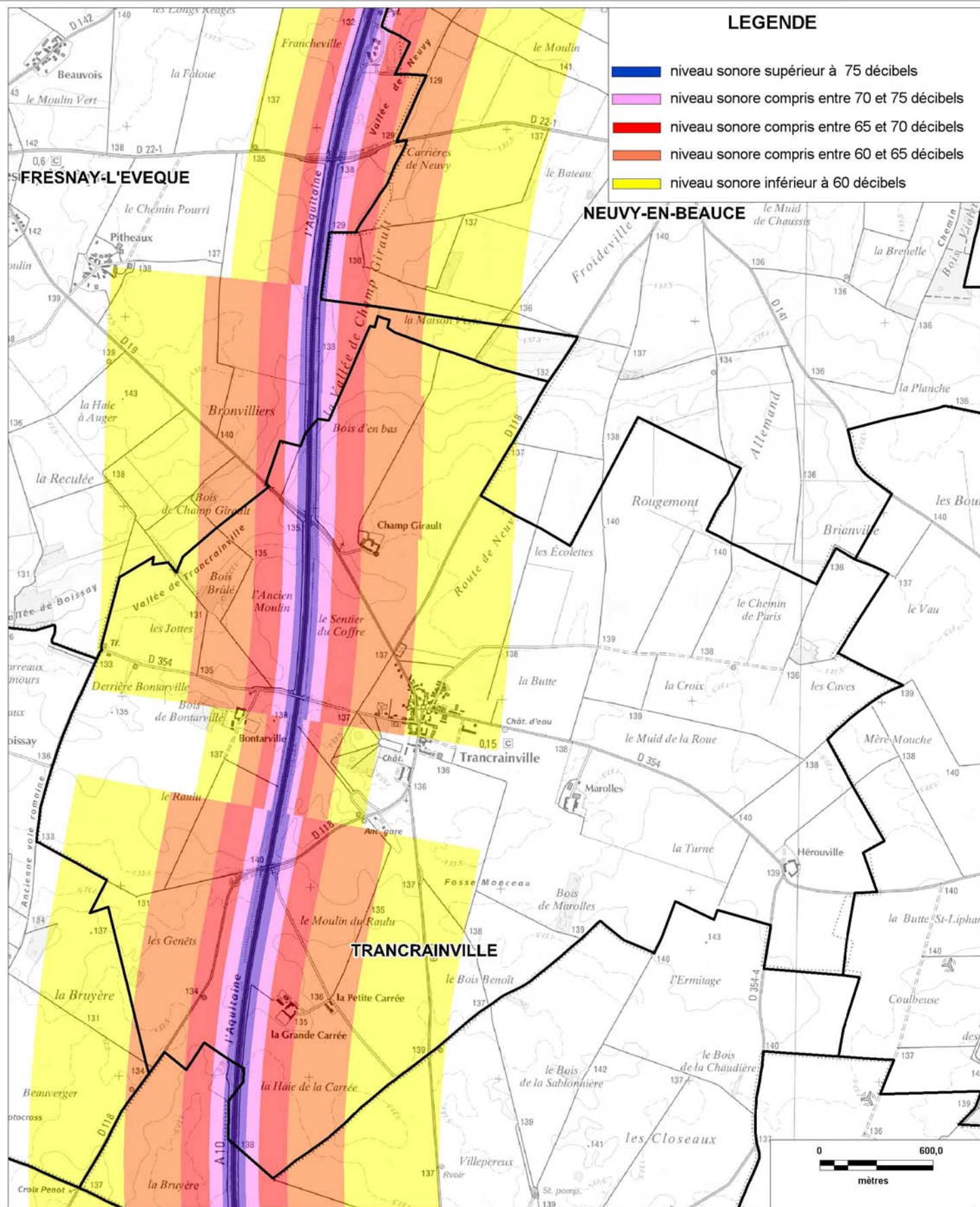
Date : version 2008



CARTE STRATEGIQUE DITE " A DE JOUR " D'EURE-ET-LOIR

ISOPHONE JOUR DE L'AUTOROUTE A10 (planche 4/8)

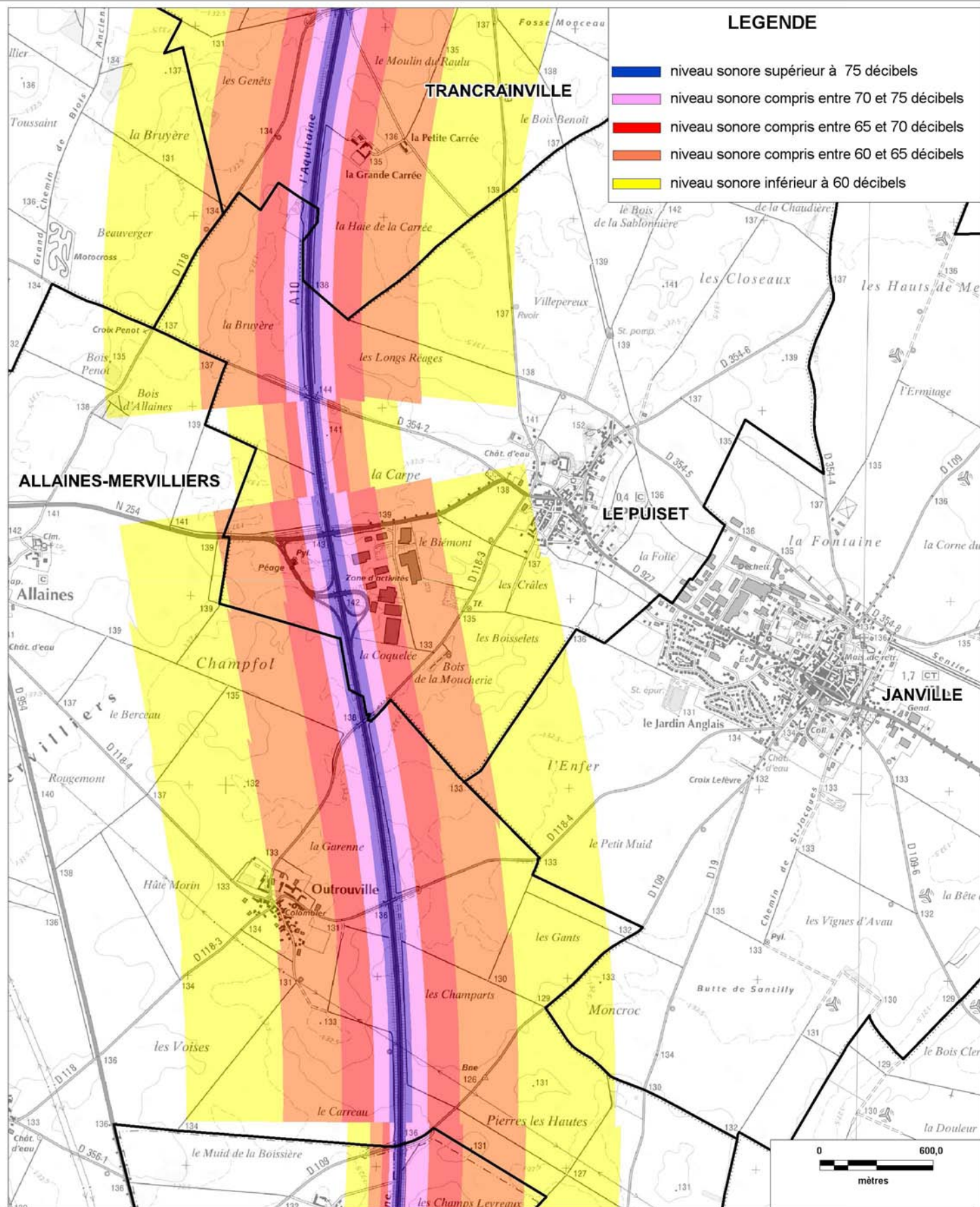
Date : version 2008



CARTE STRATEGIQUE DITE " A DE JOUR " D'EURE-ET-LOIR

ISOPHONE JOUR DE L'AUTOROUTE A10 (planche 3/8)

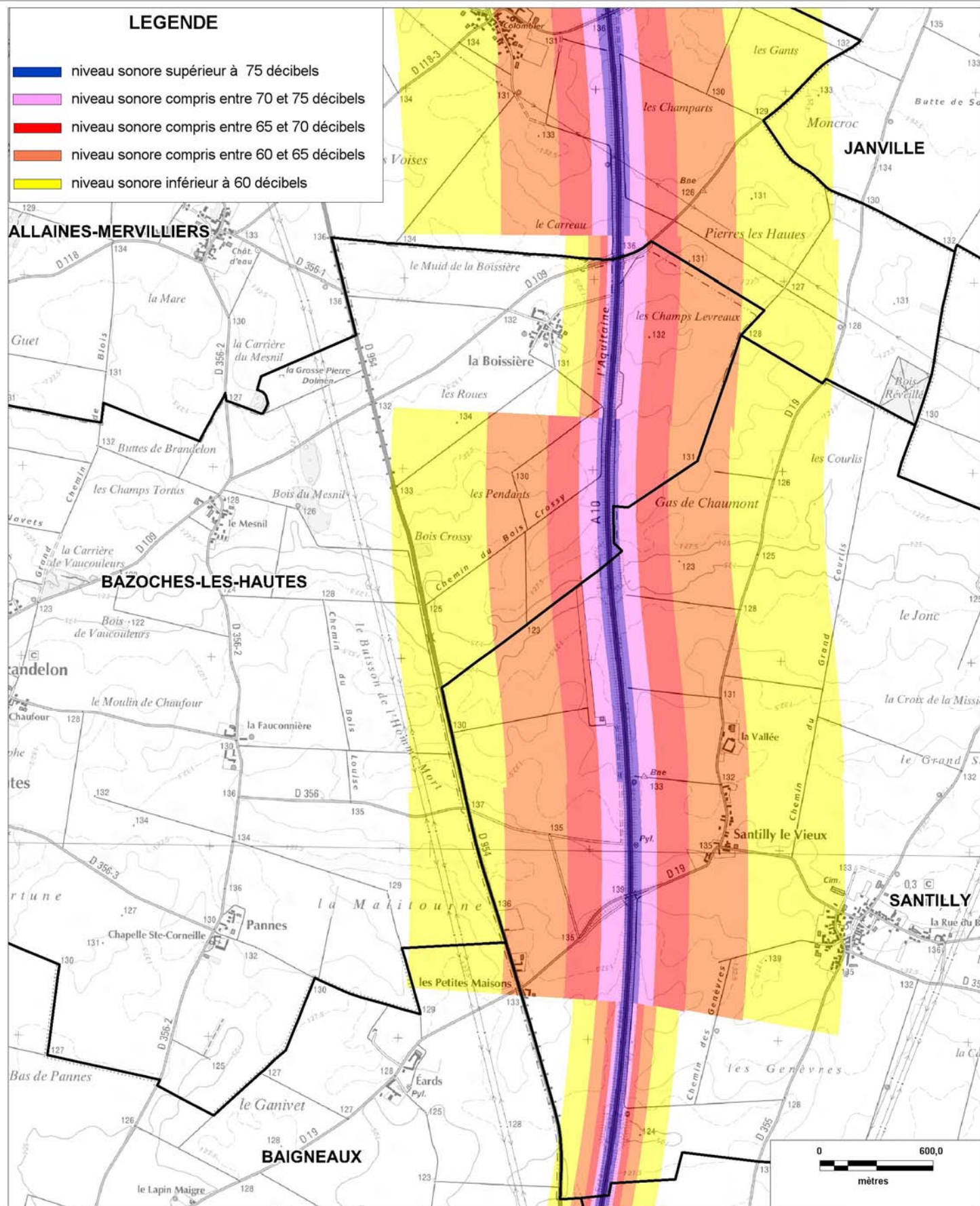
Date : version 2008



CARTE STRATEGIQUE DITE " A DE JOUR " D'EURE-ET-LOIR

ISOPHONE JOUR DE L'AUTOROUTE A10 (planche 2/8)

Date : version 2008



CARTE STRATEGIQUE DITE " A DE JOUR " D'EURE-ET-LOIR

ISOPHONE JOUR DE L'AUTOROUTE A10 (planche 1/8)

Date : version 2008

