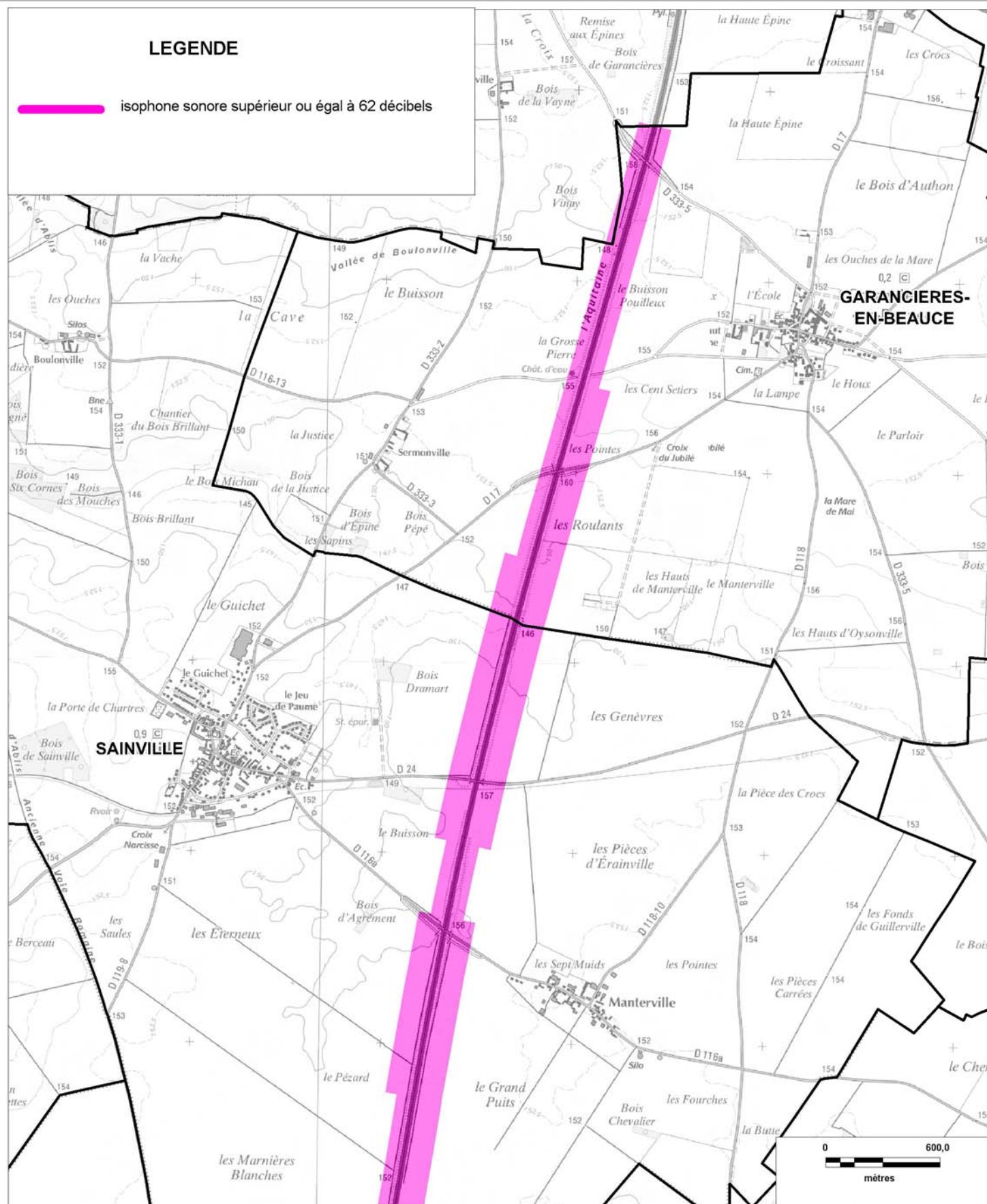


CARTE STRATEGIQUE DITE " C DE NUIT " D'EURE-ET-LOIR

ISOPHONE supérieur ou égal à 62 décibels de l'autoroute A10 (planche 8/8)

Date : version 2008



DDT 28

17 Place de la République

CS 40517

28 008 CHARTRES Cedex

Tél : 02 37 20 40 60 Fax : 02 37 36 37 03

Cartographie issue du Scan25®

© IGN - Paris - 2006

Protocole MEDAD-IGN-MAP du 24/07/2007

reproduction interdite

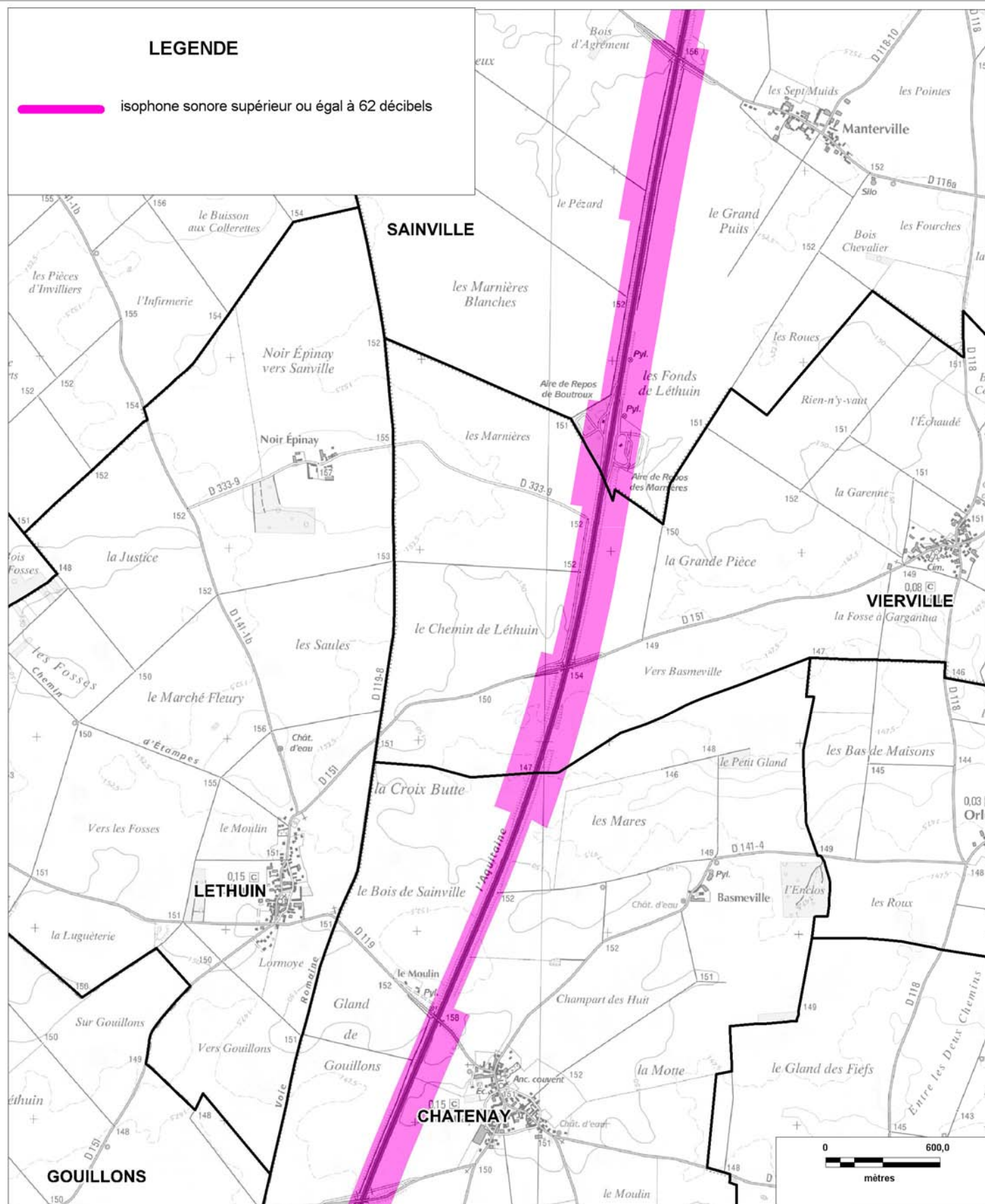
Sources des données : CETE Normandie Centre

Nom du fichier : A10_Carte_C_nuit_Garancieres_en_Beauce.wor

CARTE STRATEGIQUE DITE " C DE NUIT " D'EURE-ET-LOIR

ISOPHONE supérieur ou égal à 62 décibels de l'autoroute A10 (planche 7/8)

Date : version 2008



DDT 28

17 Place de la République

CS 40517

28 008 CHARTRES Cedex

Tél : 02 37 20 40 60 Fax : 02 37 36 37 03

Cartographie issue de Scan25®

© IGN - Paris - 2006

Protocole MEDAD-IGN-MAP du 24/07/2007

reproduction interdite

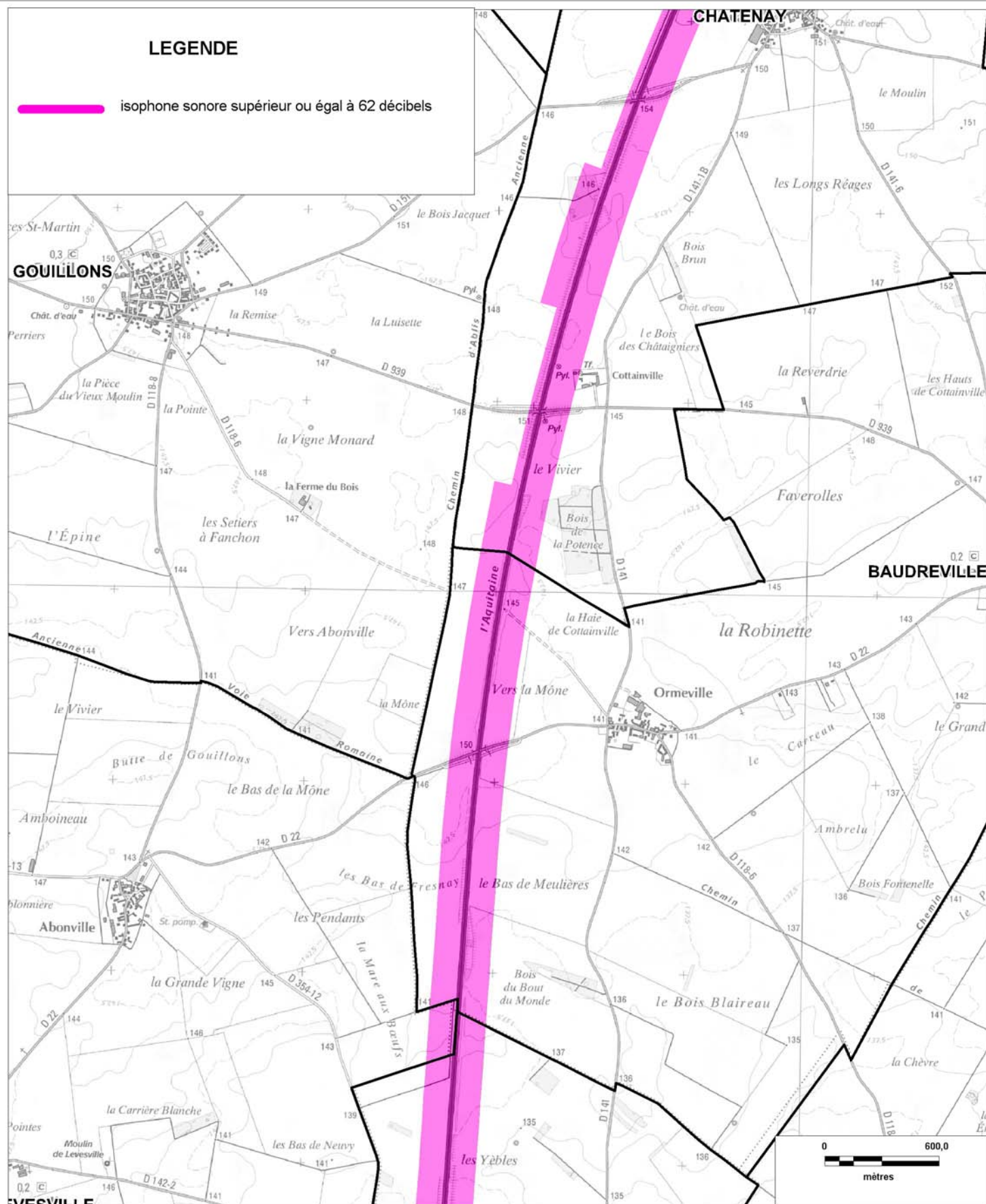
Sources des données : CETE Normandie Centre

Nom du fichier : A10_Carte_C_nuit_Vierville.wor

CARTE STRATEGIQUE DITE " C DE NUIT " D'EURE-ET-LOIR

ISOPHONE supérieur ou égal à 62 décibels de l'autoroute A10 (planche 6/8)

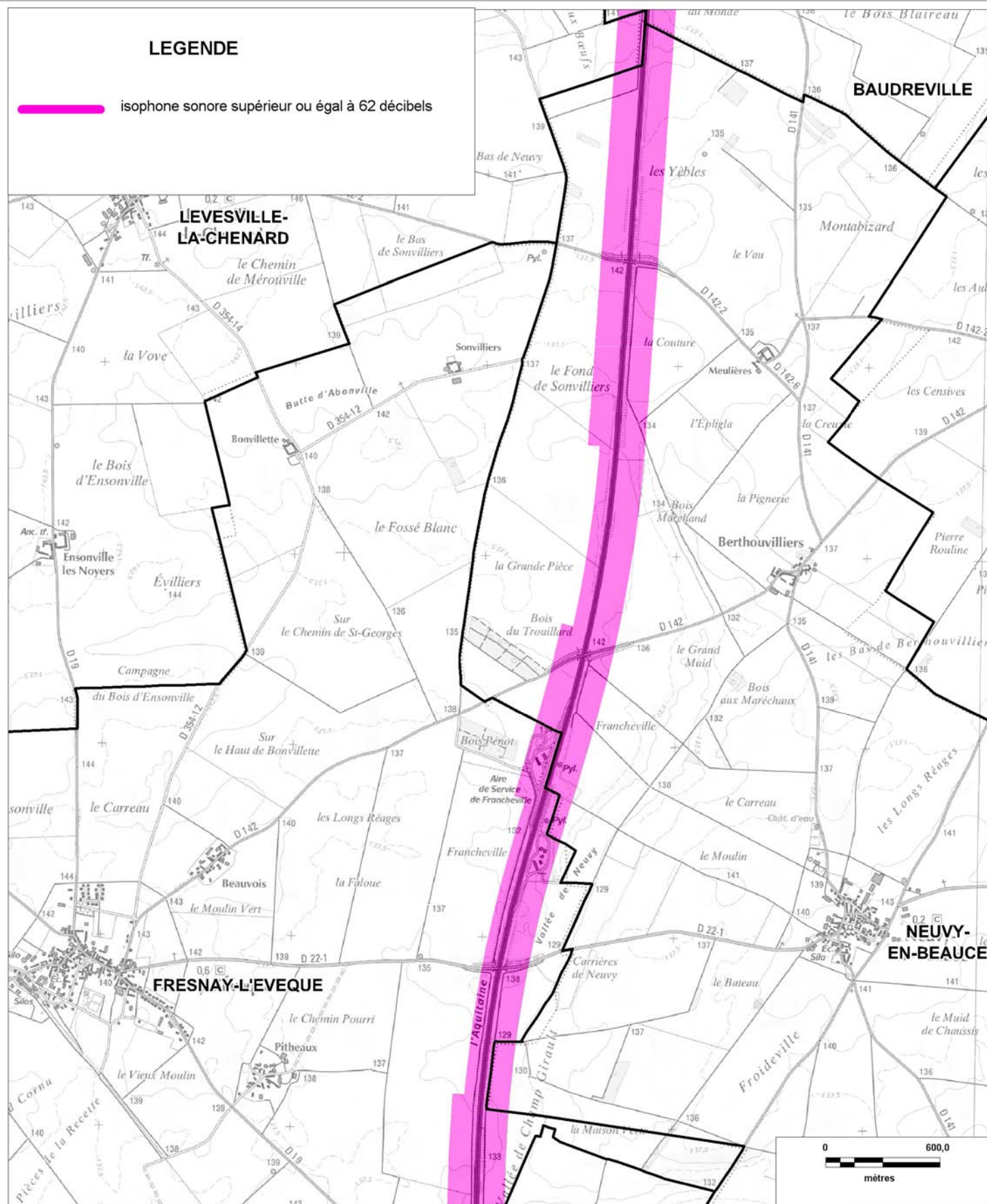
Date : version 2008



CARTE STRATEGIQUE DITE " C DE NUIT " D'EURE-ET-LOIR

ISOPHONE supérieur ou égal à 62 décibels de l'autoroute A10 (planche 5/8)

Date : version 2008



DDT 28

17 Place de la République

CS 40517

28 008 CHARTRES Cedex

Tél : 02 37 20 40 60 Fax : 02 37 36 37 03

Cartographie issue du Scan25®

© IGN - Paris - 2006

Protocole MEDAD-IGN-MAP du 24/07/2007

reproduction interdite

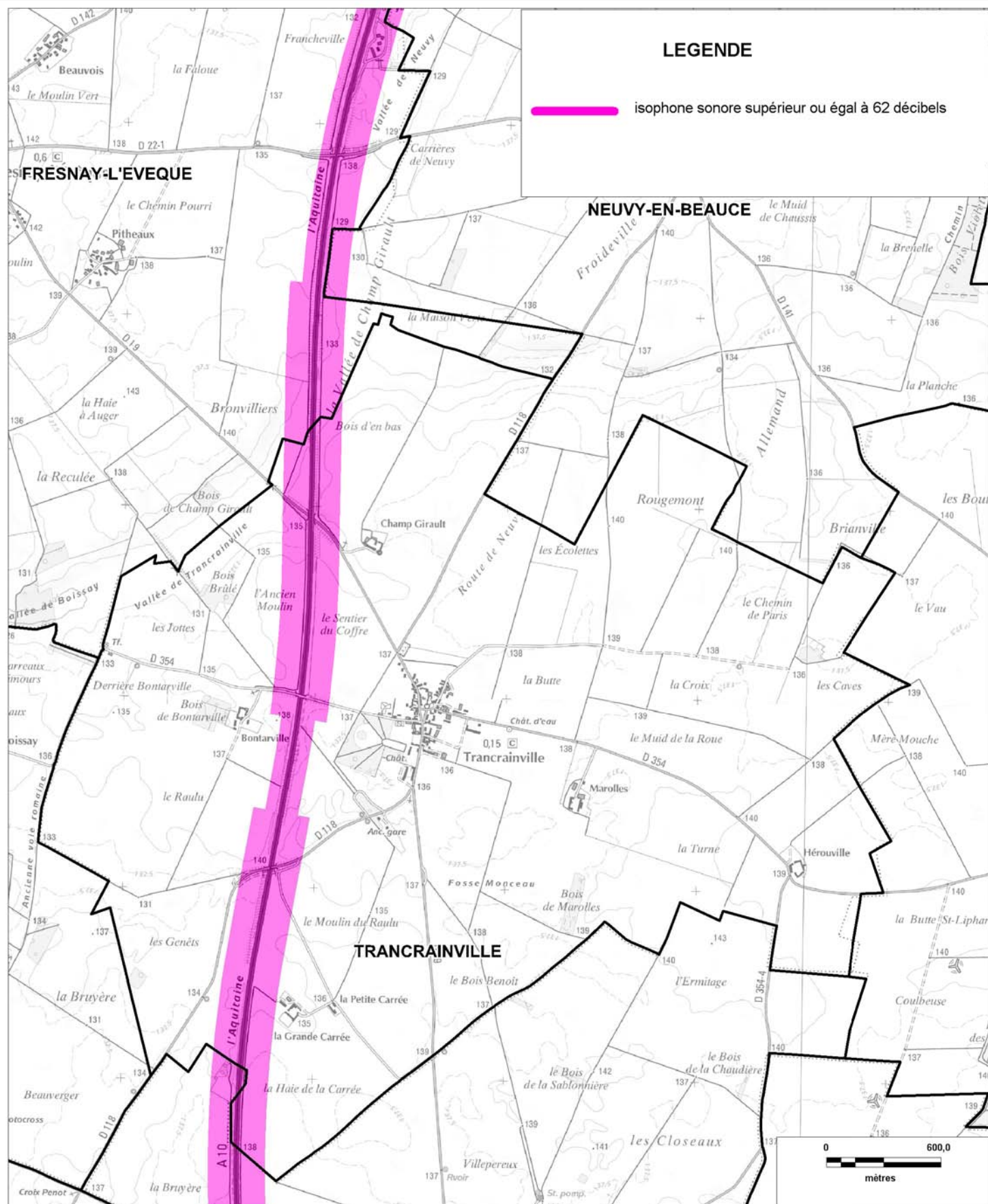
Sources des données : CETE Normandie Centre

Nom du fichier : A10_Carte_C_nuit_Neuve_en_Beauce.wor

CARTE STRATEGIQUE DITE " C DE NUIT " D'EURE-ET-LOIR

ISOPHONE supérieur ou égal à 62 décibels de l'autoroute A10 (planche 4/8)

Date : version 2008



DDT 28

17 Place de la République

CS 40517

28 008 CHARTRES Cedex

Tél : 02 37 20 40 60 Fax : 02 37 36 37 03

Cartographie issue du Scan25®

© IGN - Paris - 2006

Protocole MEDAD-IGN-MAP du 24/07/2007

reproduction interdite

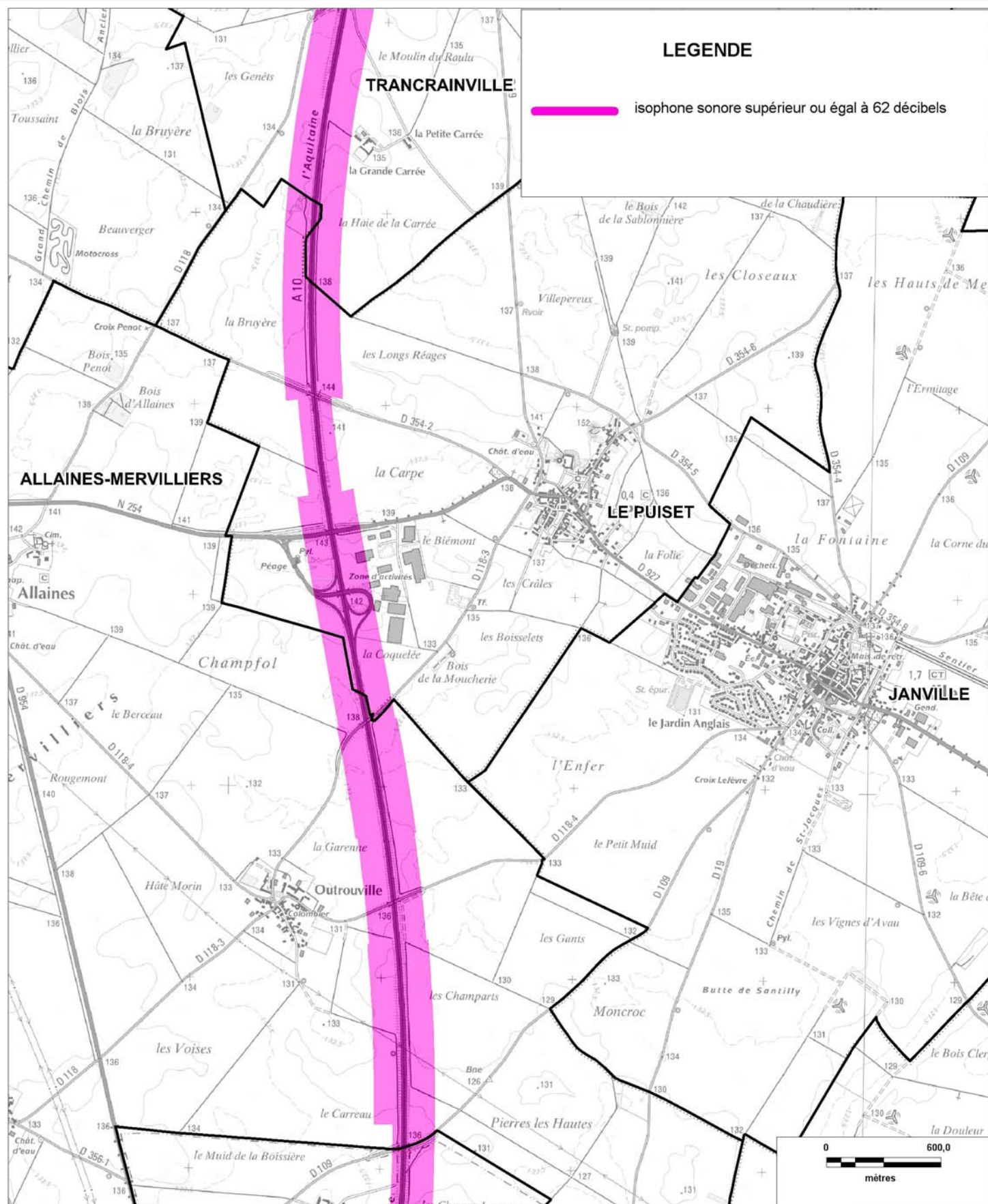
Sources des données : CETE Normandie Centre

Nom du fichier : A10_Carte_C_nuit_Trancrainville.wor

CARTE STRATEGIQUE DITE " C DE NUIT " D'EURE-ET-LOIR

ISOPHONE supérieur ou égal à 62 décibels de l'autoroute A10 (planche 3/8)

Date : version 2008



DDT 28

17 Place de la République

CS 40517

28 008 CHARTRES Cedex

Tél : 02 37 20 40 60 Fax : 02 37 36 37 03

Cartographie issue du Scan25®

© IGN - Paris - 2006

Protocole MEDAD-IGN-MAP du 24/07/2007

reproduction interdite

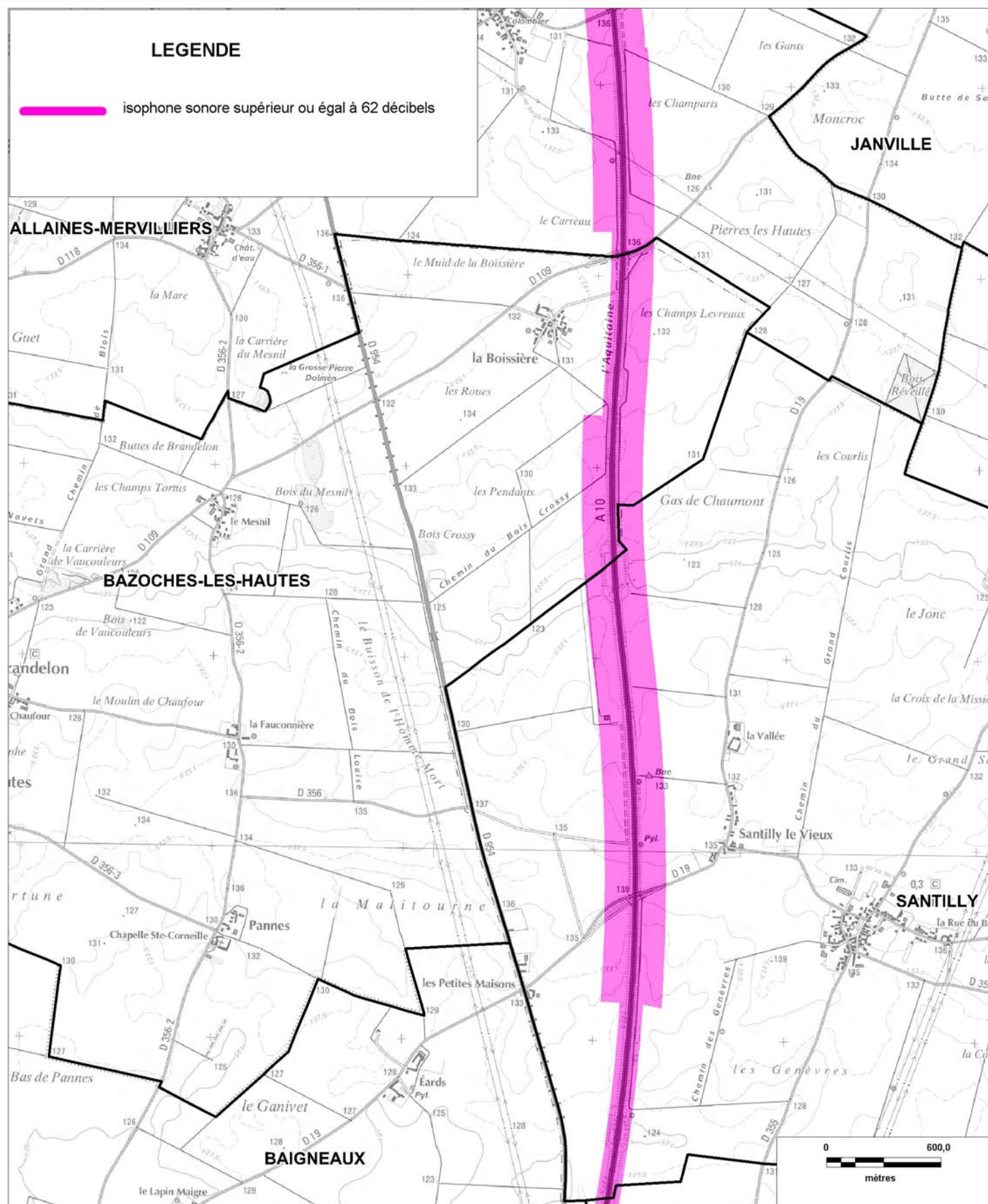
Sources des données : CETE Normandie Centre

Nom du fichier : A10_Carte_C_nuit_Le_Puiset.wor

CARTE STRATEGIQUE DITE " C DE NUIT " D'EURE-ET-LOIR

ISOPHONE supérieur ou égal à 62 décibels de l'autoroute A10 (planche 2/8)

Date : version 2008



DDT 28

17 Place de la République

CS 40517

28 008 CHARTRES Cedex

Tél : 02 37 20 40 60 Fax : 02 37 36 37 03

Cartographie issue du Scan25®

© IGN - Paris - 2006

Protocole MEDAD-IGN-MAP du 24/07/2007

reproduction interdite

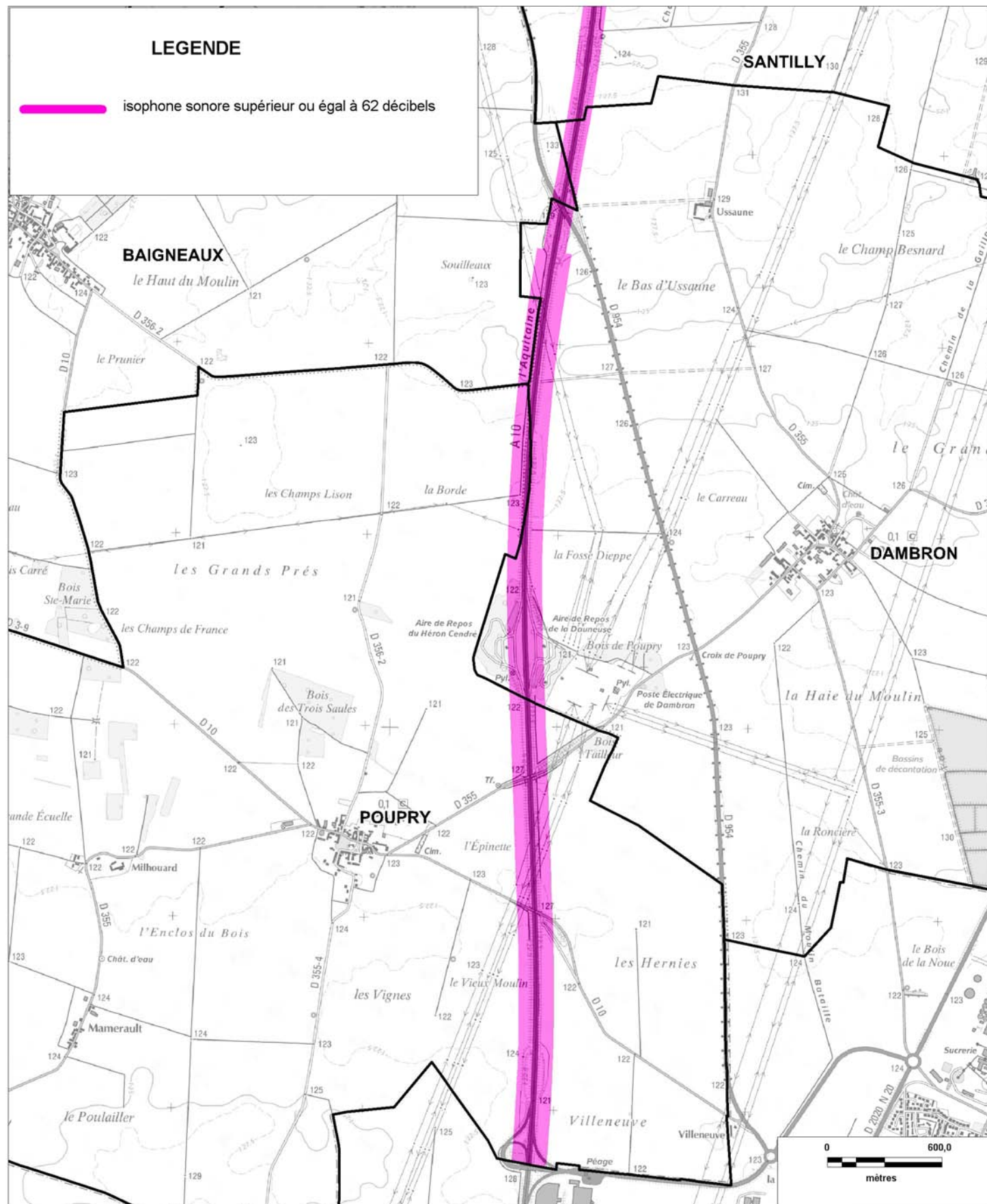
Sources des données : CETE Normandie Centre

Nom du fichier : A10_Carte_C_nuit_Santilly.wor

CARTE STRATEGIQUE DITE " C DE NUIT " D'EURE-ET-LOIR

ISOPHONE supérieur ou égal à 62 décibels de l'autoroute A10 (planche 1/8)

Date : version 2008



DDT 28

17 Place de la République

CS 40517

28 008 CHARTRES Cedex

Tél : 02 37 20 40 60 Fax : 02 37 36 37 03

Cartographie issue du Scan25®

© IGN - Paris - 2006

Protocole MEDAD-IGN-MAP du 24/07/2007

reproduction interdite

Sources des données : CETE Normandie Centre

Nom du fichier : A10_Carte_C_nuit_Poupry.wor