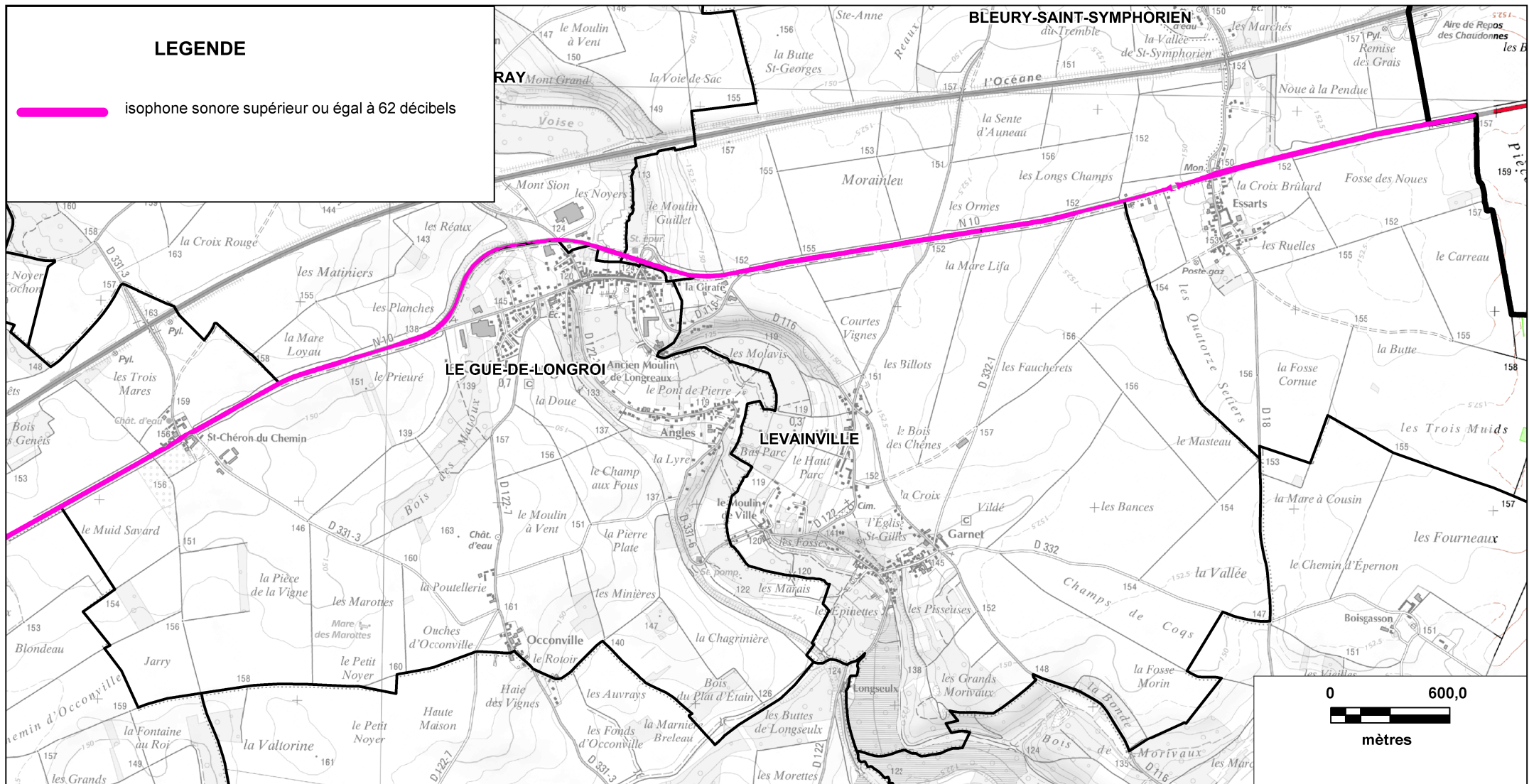


# CARTE STRATEGIQUE DITE " C DE NUIT " D'EURE-ET-LOIR

## ISOPHONE supérieur ou égal à 62 décibels de la RD910 (planche1/6)

Date : version 2012



**DDT 28**

17 Place de la République

CS 40517

28 008 CHARTRES Cedex

Tél : 02 37 20 40 60 Fax : 02 37 36 37 03

Cartographie issue de Scan25®

© IGN - Paris - 2006

Protocole MEDAD-IGN-MAP du 24/07/2007

reproduction interdite

Sources des données : CETE Normandie Centre


Nom du fichier : RD\_910\_Carte\_C\_nuit\_planche1.wor

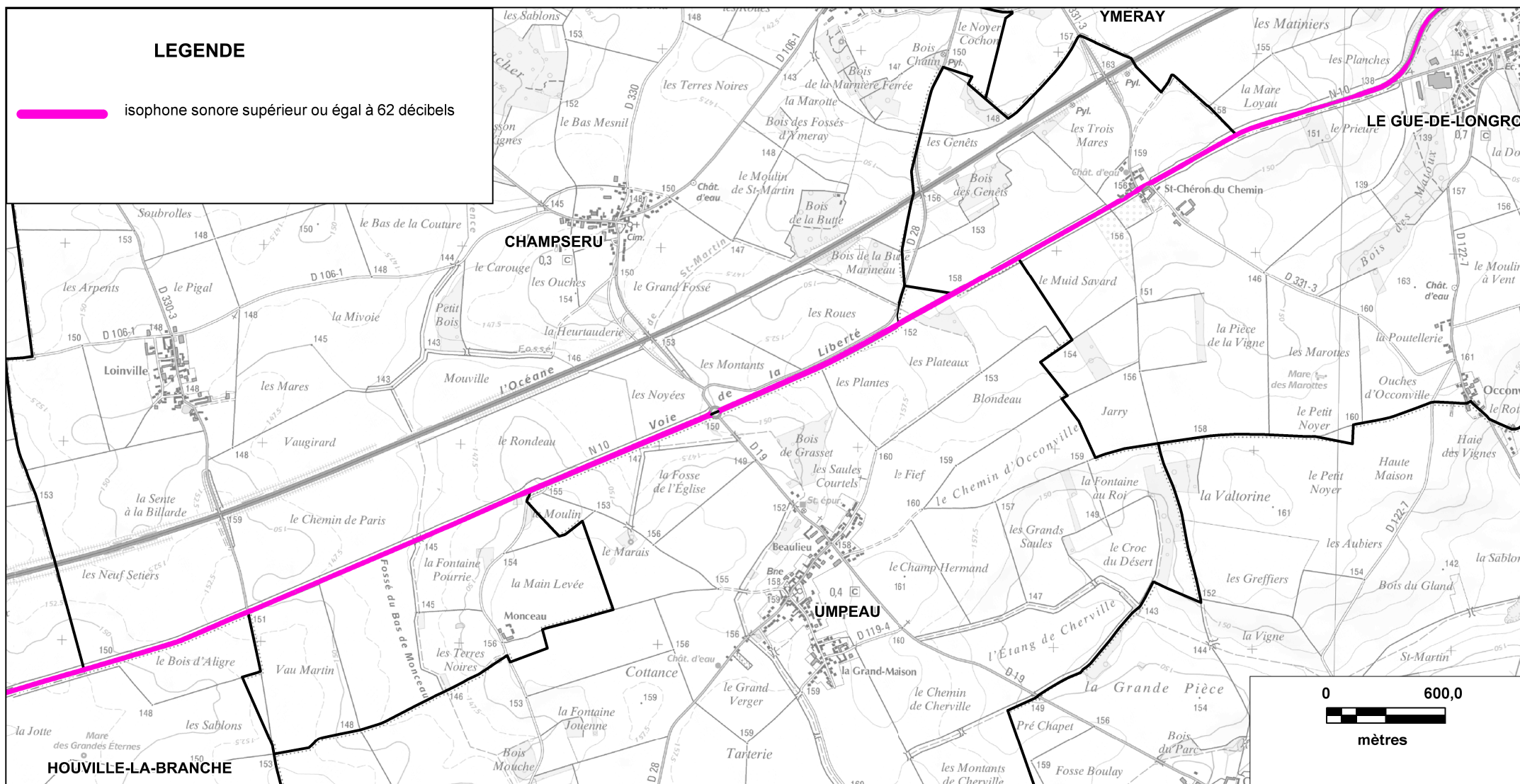
# CARTE STRATEGIQUE DITE " C DE NUIT " D'EURE-ET-LOIR

## ISOPHONE supérieur ou égal à 62 décibels de la RD910 (planche2/6)

Date : version 2012

### LEGENDE

 isophone sonore supérieur ou égal à 62 décibels



**DDT 28**

17 Place de la République

CS 40517

28 008 CHARTRES Cedex

Tél : 02 37 20 40 60 Fax : 02 37 36 37 03

Cartographie issue de Scan25®

© IGN - Paris - 2006

Protocole MEDAD-IGN-MAP du 24/07/2007

reproduction interdite

Sources des données : CETE Normandie Centre

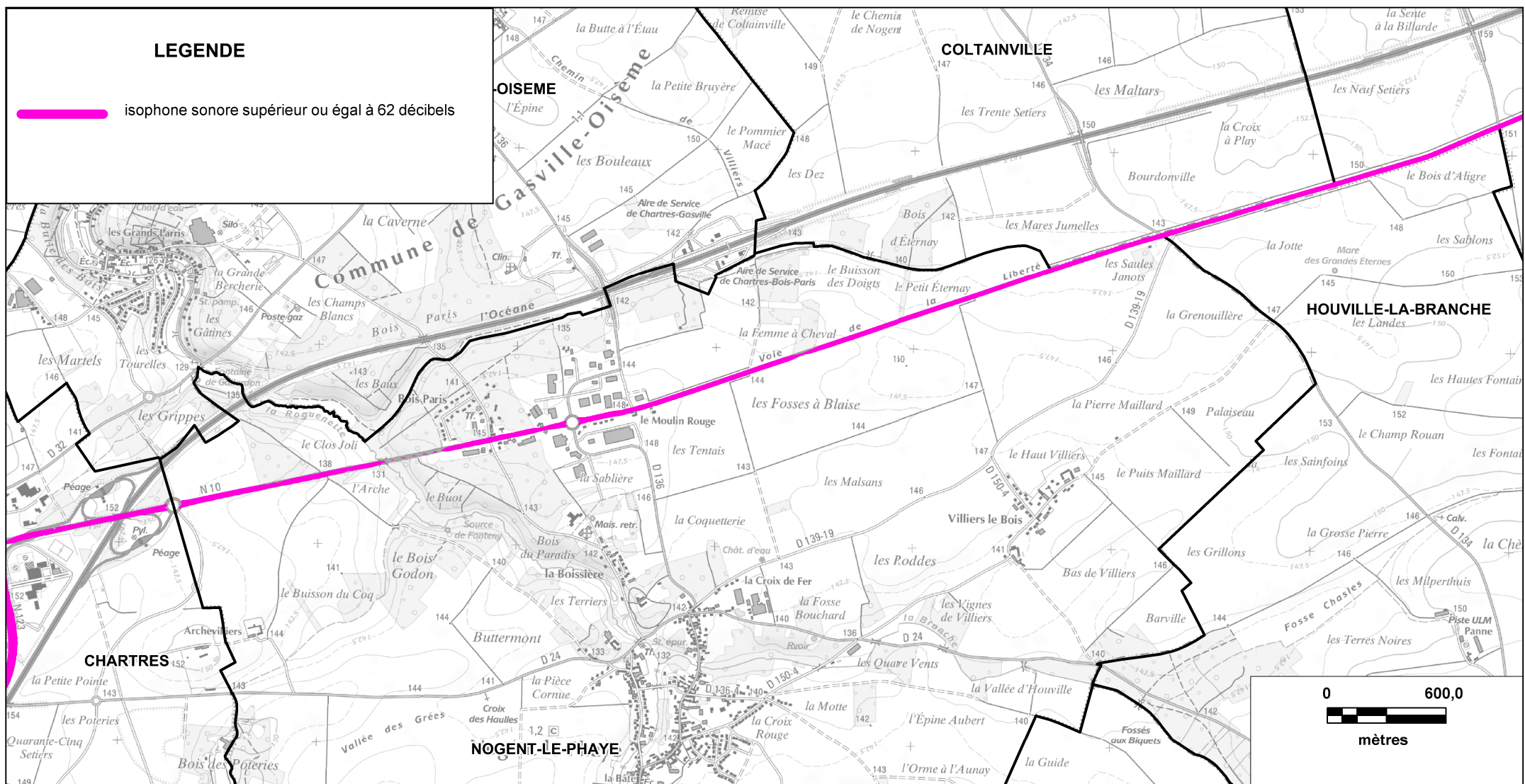
Nom du fichier : RD\_910\_Carte\_C\_nuit\_planche2.wor



# CARTE STRATEGIQUE DITE " C DE NUIT " D'EURE-ET-LOIR

## ISOPHONE supérieur ou égal à 62 décibels de la RD910 (planche3/6)

Date : version 2012



**DDT 28**

17 Place de la République

CS 40517

28 008 CHARTRES Cedex

Tél : 02 37 20 40 60 Fax : 02 37 36 37 03

PRÉFET  
D'EURE-ET-LOIR

Cartographie issue de Scan25®

© IGN - Paris - 2006

Protocole MEDAD-IGN-MAP du 24/07/2007

reproduction interdite

Sources des données : CETE Normandie Centre

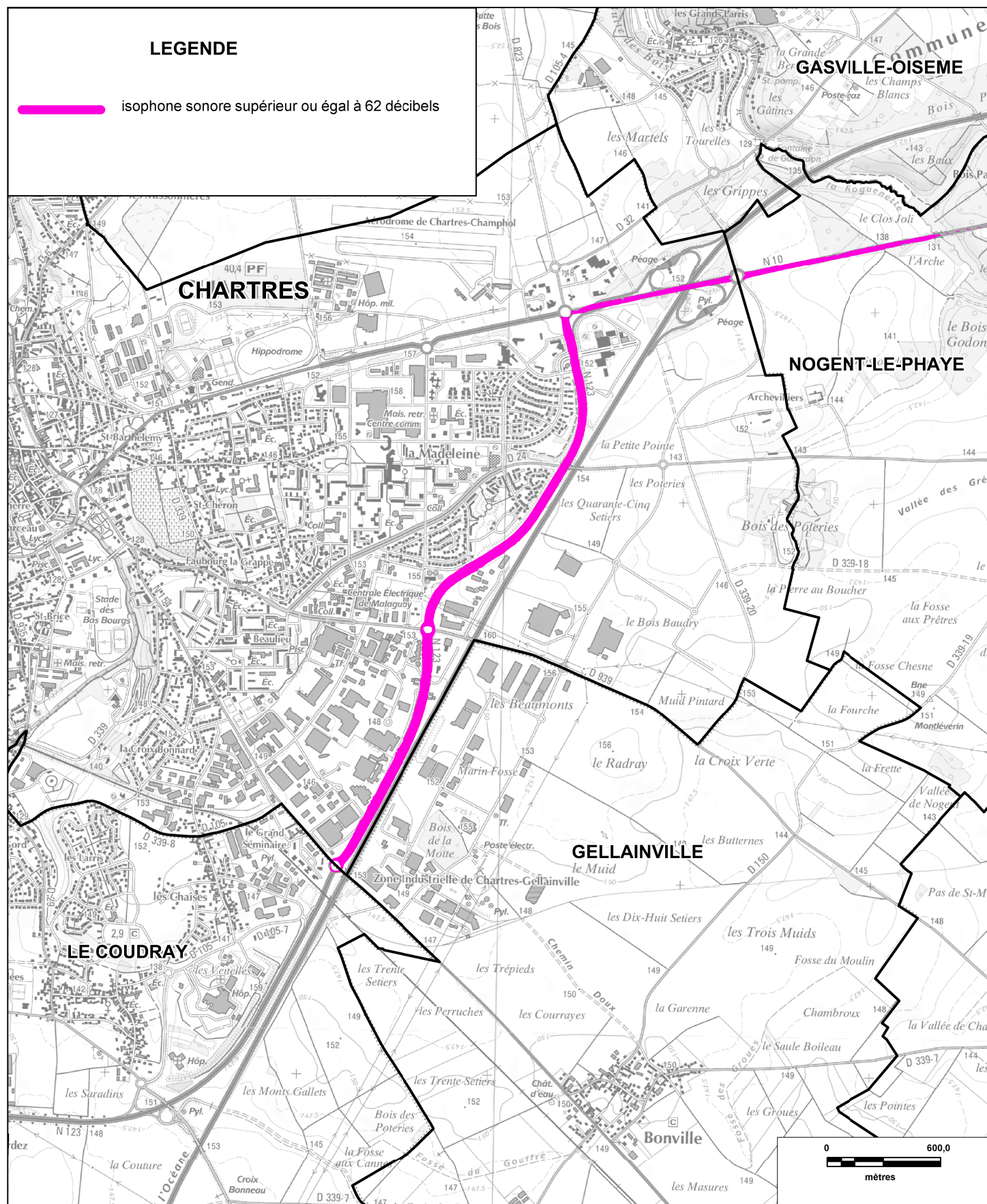
Nom du fichier : RD\_910\_Carte\_C\_nuit\_planche3.wor



# CARTE STRATEGIQUE DITE " C DE NUIT " D'EURE-ET-LOIR

## ISOPHONE supérieur ou égal à 62 décibels de la RD910 (planche 4/6)

Date : version 2012



**DDT 28**

17 Place de la République

CS 40517

28 008 CHARTRES Cedex

Tél : 02 37 20 40 60 Fax : 02 37 36 37 03

Cartographie issue du Scan25®

© IGN - Paris - 2006

Protocole MEDAD-IGN-MAP du 24/07/2007

reproduction interdite

Sources des données : CETE Normandie Centre

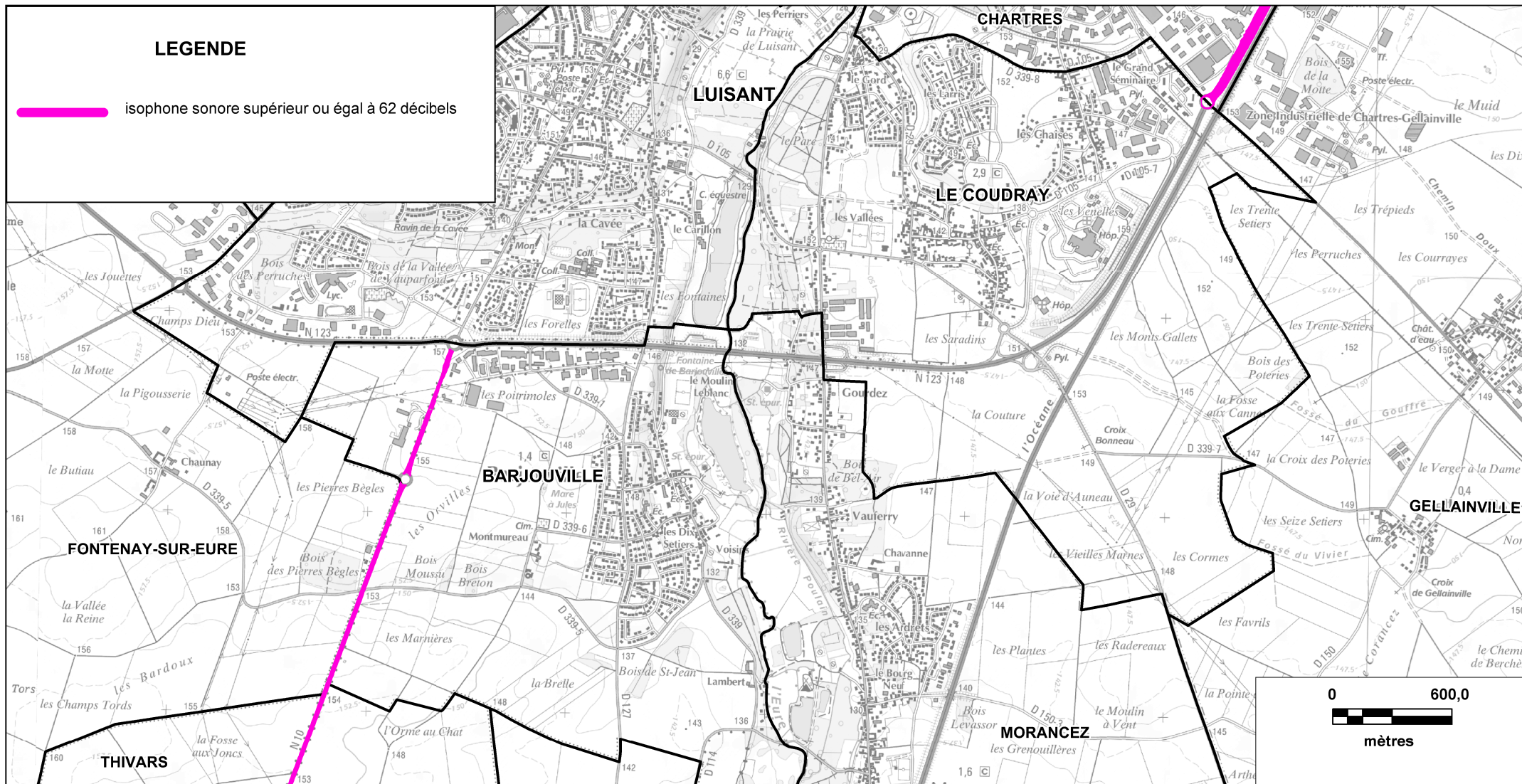
Nom du fichier : RD\_910\_Carte\_C\_nuit\_planche4.wor



# CARTE STRATEGIQUE DITE " C DE NUIT " D'EURE-ET-LOIR

## ISOPHONE supérieur ou égal à 62 décibels de la RD910 (planche5/6)

Date : version 2012



**DDT 28**

17 Place de la République

CS 40517

28 008 CHARTRES Cedex

Tél : 02 37 20 40 60 Fax : 02 37 36 37 03

Cartographie issue de Scan25®

© IGN - Paris - 2006

Protocole MEDAD-IGN-MAP du 24/07/2007

reproduction interdite

Sources des données : CETE Normandie Centre

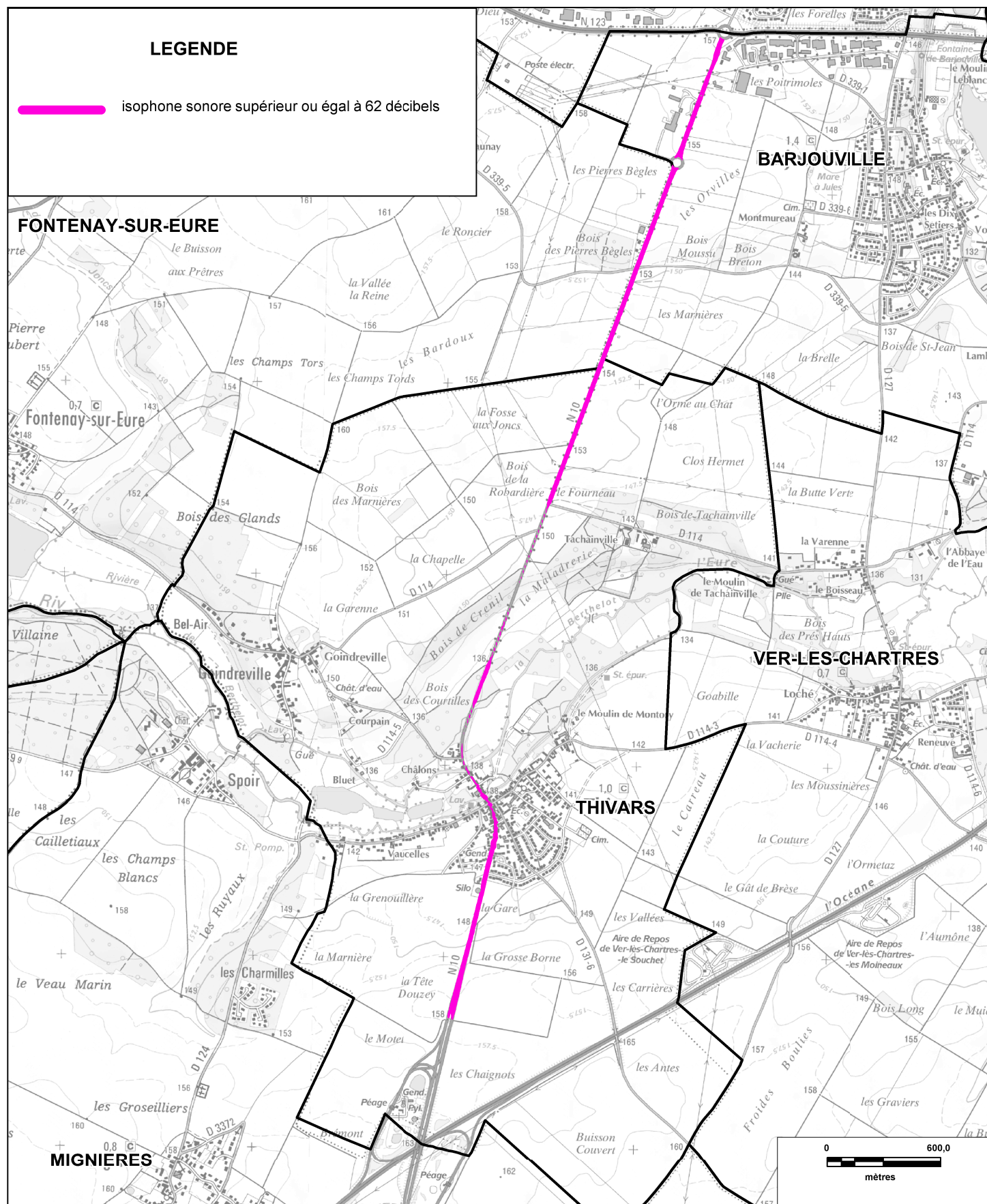
Nom du fichier : RD\_910\_Carte\_C\_nuit\_planche5.wor



# CARTE STRATEGIQUE DITE " C DE NUIT " D'EURE-ET-LOIR

## ISOPHONE supérieur ou égal à 62 décibels de la RD910 (planche 6/6)

Date : version 2012



**DDT 28**  
17 Place de la République  
CS 40517  
28 008 CHARTRES Cedex  
Tél : 02 37 20 40 60 Fax : 02 37 36 37 03

Cartographie issue du Scan25®  
© IGN - Paris - 2006  
Protocole MEDAD-IGN-MAP du 24/07/2007  
reproduction interdite

Sources des données : CETE Normandie Centre

Nom du fichier : Rd\_910\_Carte\_C\_nuit\_planche6.or